

**Agenzia del Territorio  
CATASTO FABBRICATI  
Ufficio Provinciale di  
Macerata**

Dichiarazione protocollo n. MC0048097 del 08/05/2006

Planimetria di u.i.u. in Comune di Civitanova Marche

Via Fratelli Bandiera

civ. 65

Identificativi Catastali:

Sezione: 1  
Foglio: 10  
Particella: 480  
Subalterno: 6

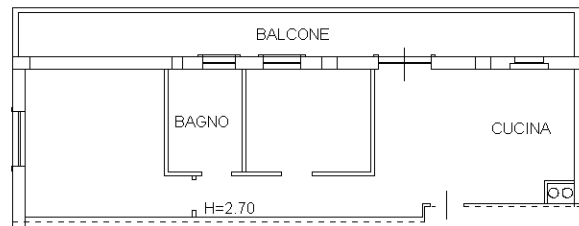
Compilata da:  
Sagripanti Franco  
Iscritto all'albo:  
Geometri

Prov. Macerata

N. 405

Scheda n. 1

Scala 1:200



**PIANO PRIMO**

10 metri

VIA FRATELLI BANDIERA n. 65 Piano 1

Ultima planimetria in atti

Totale schede: 1 - Formato di acquisizione: A4(210x297) - Formato stampa richiesto: A4(210x297)

**Agenzia del Territorio  
CATASTO FABBRICATI  
Ufficio Provinciale di  
Macerata**

Dichiarazione protocollo n. MC0048097 del 08/05/2006

Planimetria di u.i.u. in Comune di Civitanova Marche

Via Fratelli Bandiera

civ. 65

Identificativi Catastali:

Sezione: 1  
Foglio: 10  
Particella: 480  
Subalterno: 7

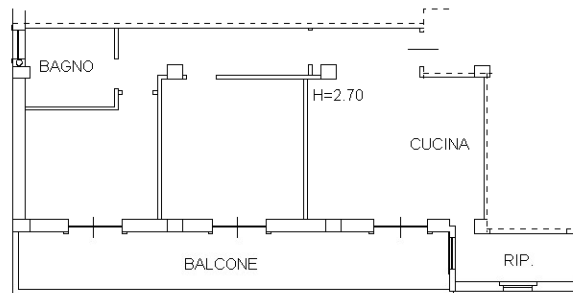
Compilata da:  
Sagripanti Franco  
Iscritto all'albo:  
Geometri

Prov. Macerata

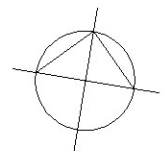
N. 405

Scheda n. 1

Scala 1:200



**PIANO PRIMO**



10 metri

VIA FRATELLI BANDIERA n. 65 Piano 1

Ultima planimetria in atti

Totale schede: 1 - Formato di acquisizione: A4(210x297) - Formato stampa richiesto: A4(210x297)

**Agenzia del Territorio  
CATASTO FABBRICATI  
Ufficio Provinciale di  
Macerata**

Dichiarazione protocollo n. MC0048097 del 08/05/2006

Planimetria di u.i.u. in Comune di Civitanova Marche

Via Fratelli Bandiera

civ. 65

Identificativi Catastali:

Sezione: 1  
Foglio: 10  
Particella: 480  
Subalterno: 8

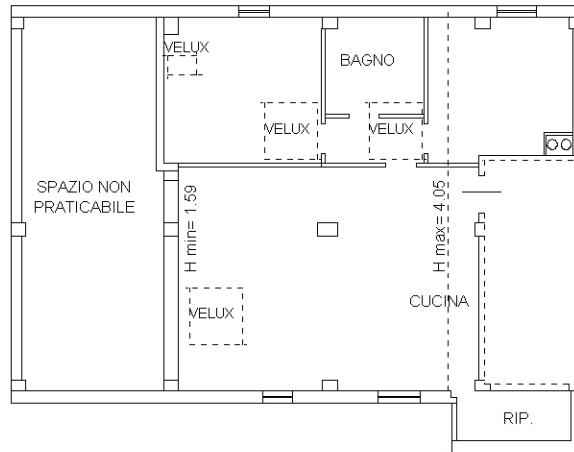
Compilata da:  
Sagripanti Franco  
Iscritto all'albo:  
Geometri

Prov. Macerata

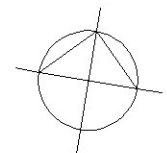
N. 405

Scheda n. 1

Scala 1:200



## PIANO SECONDO



10 metri

VIA FRATELLI BANDIERA n. 65 Piano 2

Ultima planimetria in atti

Totale schede: 1 - Formato di acquisizione: A4(210x297) - Formato stampa richiesto: A4(210x297)