

**Agenzia del Territorio  
CATASTO FABBRICATI  
Ufficio Provinciale di  
Macerata**

Planimetria di u.i.u. in Comune di Macerata

via ancona

civ. 33

Identificativi Catastali:

Sezione:

Foglio: 68

Particella: 97

Subalterno: 1

Compilata da:

MANDO' GABRIELE

Iscritto all'albo:

Geometri

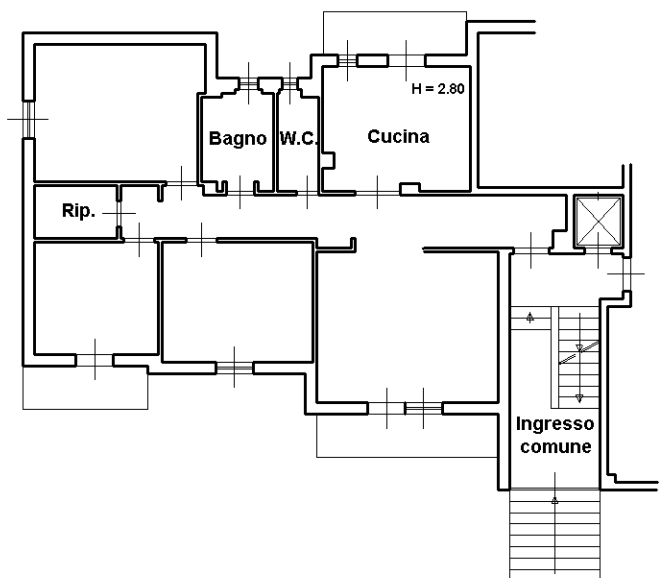
Prov. Macerata

N. 549

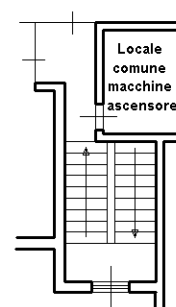
Scheda n. 1

Scala 1:200

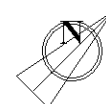
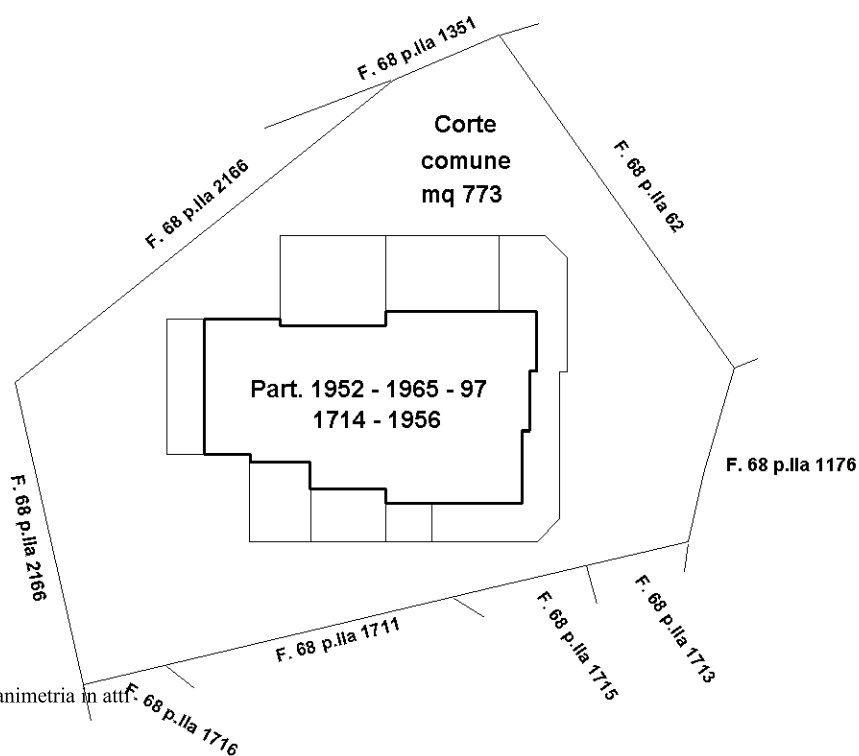
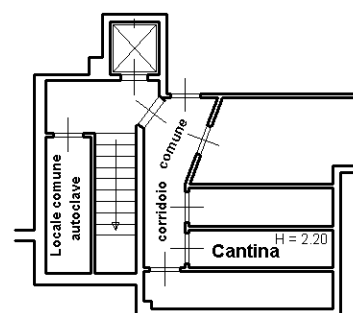
## Piano Terra



## Piano Quarto



## Piano Interrato





MINISTERO DELLE FINANZE

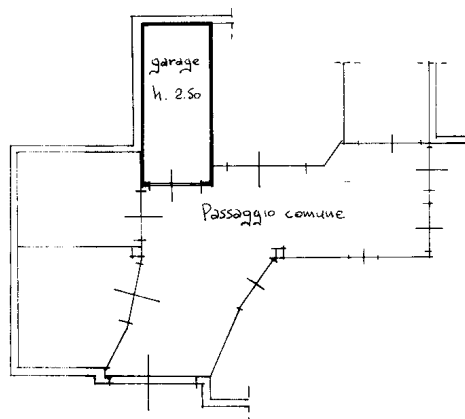
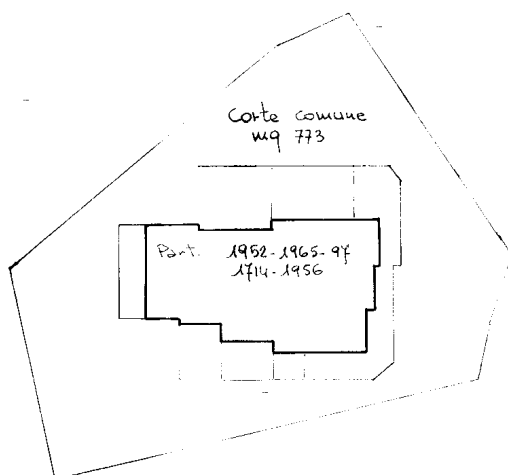
DIREZIONE GENERALE DEL CATASTO E DEI SERVIZI TECNICI ERARIALI

## NUOVO CATASTO EDILIZIO URBANO

(R. DECRETO-LEGGE 15 APRILE 1939, N. 652)

Lire  
50Planimetria dell'immobile situato nel Comune di MACERATA Via ANCONA

Ditta .....

Allegata alla dichiarazione presentata all'Ufficio Tecnico Erariale di MACERATAPiano Int. S<sub>1</sub>

ORIENTAMENTO



SCALA DI 1:200

SPAZIO RISERVATO PER LE ANNOTAZIONI D'UFFICIO

DATA

30 DIC 1982

PROT. N°

1620/82

F. 68-n. 97/13

Compilata dal geom. Ottavio MorattiIscritto all'Albo dei Geometri  
della Provincia di MacerataDATA 10 Dicembre 1982Firma: Ottavio Moratti