UFFICIO TECNICO ERARIALE DI ASCOLI PICENO	COMUNE DI FERMO	ELABORATO PLANIMETRICO	
N.C.E.U. part. n.	foglio 9 partic. 307 alleg.	scala 1/500	pag. 2/2

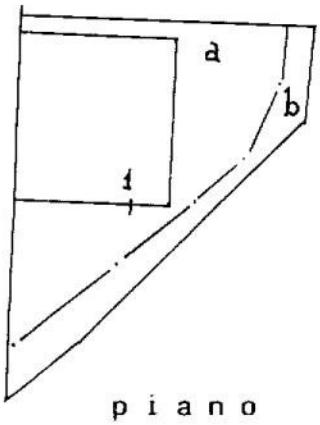

piano terra



piano primo



piano secondo

FERMO li 29/4/1993

il tecnico

GEOM. GINO TORRESI

Ultima planimetria in atti

Dat

Tot e

[redacted]

MODULARIO
F. - Cat. S. T. - 315

MINISTERO DELLE FINANZE

DIREZIONE GENERALE DEL CATASTO E DEI SERVIZI TECNICI ERARIALI

Lire 20

NUOVO CATASTO EDILIZIO URBANO

(R. DECRETO-LEGGE 13 APRILE 1939, N. 652)

Planimetria dell'immobile situato nel Comune di MURANO Via TRENTO

[redacted]

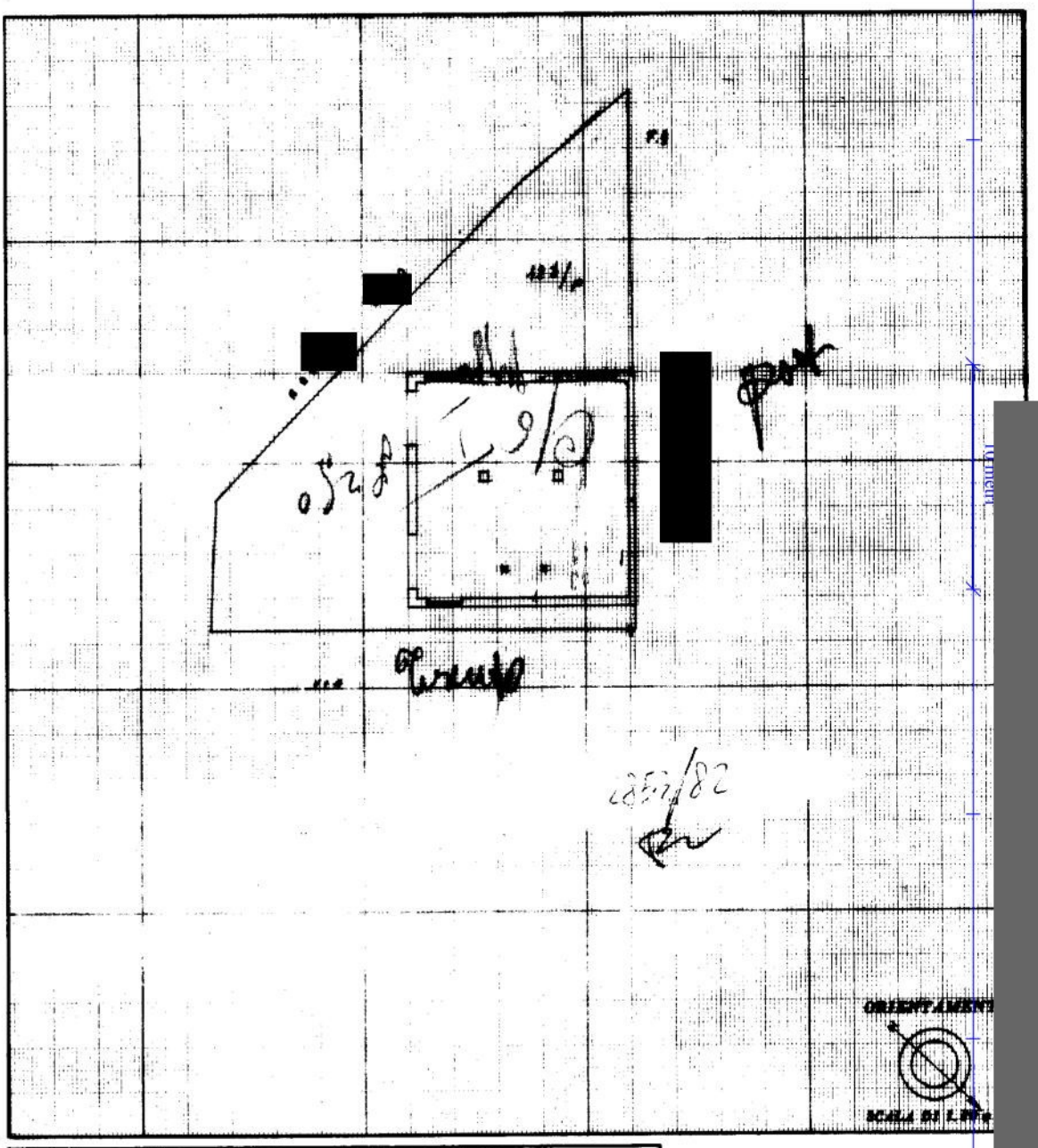

SPAZIO RISERVATO PER LE ANNOTAZIONI D'UFFICIO

DATA
PROT. N° UFFICIO TECNICO ERARIALE
UCEU
1850

9
307/1

Compilata dal Geom. Bruguoni
(Nome, nome e cognome del tecnico)
Iscritto all'Albo dei Geometri
della Provincia di Napoli, Pisano e Firenze
DATA 19-5-1938
Firma: Bruguoni

ISTITUTO POLIGRAFICO DELLO STATO

[redacted]

[redacted]

DIREZIONE GENERALE DEL CATASTO E DEI SS.TT.EE.

CATASTO EDILIZIO URBANO (RDL 13-4-1939, n. 652)

LIRE 500

Planimetria di u.i.u. in Comune di MONTE URANO via TRENTO civ. 10

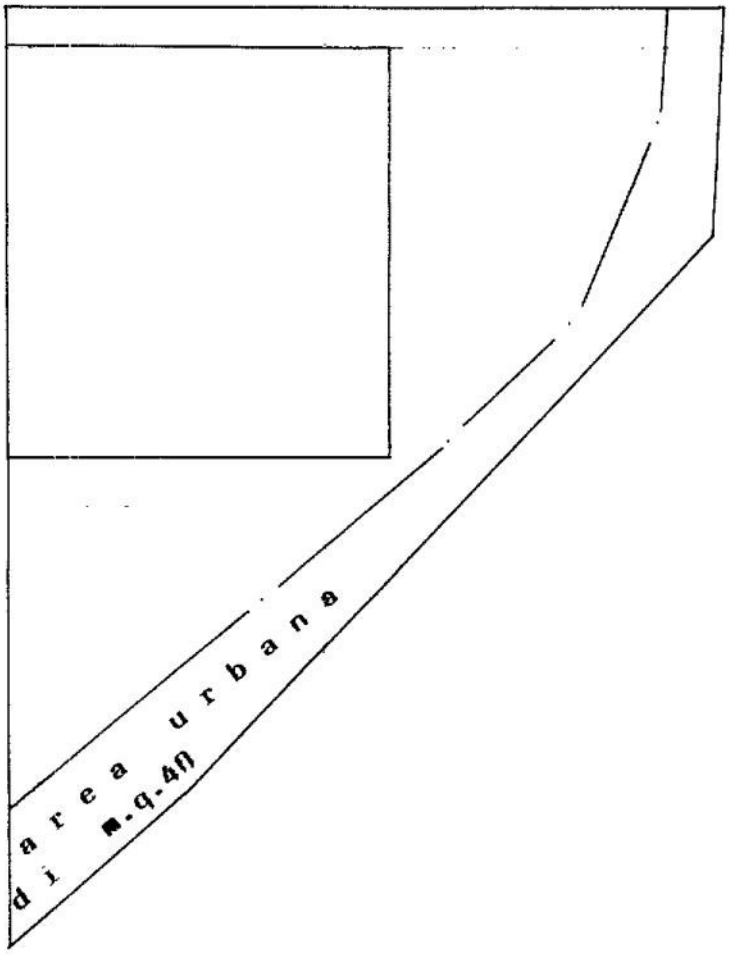

P I A N O T E R R A

10 metri

ORIENTAMENTO

N.

SCALA DI 1:

RISERVATO ALL'UFFICIO

2822

[redacted]

MODULARIO
F. - rig. rend. - 487

Mod. B (Nuovo Catasto Edilizio Urbano)

MINISTERO DELLE FINANZE
DIREZIONE GENERALE DEL CATASTO E DEI SERVIZI TECNICI ERARIALI

Lire 50

NUOVO CATASTO EDILIZIO URBANO

(R. DECRETO-LEGGE 13 APRILE 1939, N. 652)

Planimetria dell'immobile situato nel Comune di M. URANO *Via* TRENTO 10

[redacted]

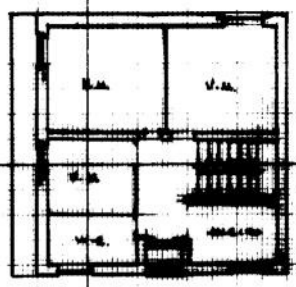

Piano Primo
Ambo

ORIENTAMENTO

SCALA DI 1:200

SPAZIO RISERVATO PER LE ANNOTAZIONI D'UFFICIO

DATA 21 GIU. 1982
PROT. N° 2853 A

Fg 9 P. 307/6

Compilata dal Geom. Bevenoni
(Titolo, nome e cognome del tecnico)
Filippo

Iscritto all'Albo dei Geometri
della Provincia di ASCOLI PICENO A TRAM.

DATA 3-6-1982

Firma: [signature]

[redacted]

MODULARIO
F. - rig. rend. - 487

Mod. B (Nuovo Catasto Edilizio Urbano)

MINISTERO DELLE FINANZE
DIREZIONE GENERALE DEL CATASTO E DEI SERVIZI TECNICI ERARIALI

Lire 50

NUOVO CATASTO EDILIZIO URBANO

(R. DECRETO-LEGGE 13 APRILE 1939, N. 652)

Planimetria dell'immobile situato nel Comune di M. URANO *Via* TRENTO N. 10

[redacted]

Allegata alla dichiarazione presentata all'Ufficio Tecnico Erariale di ASCOLI PICENO

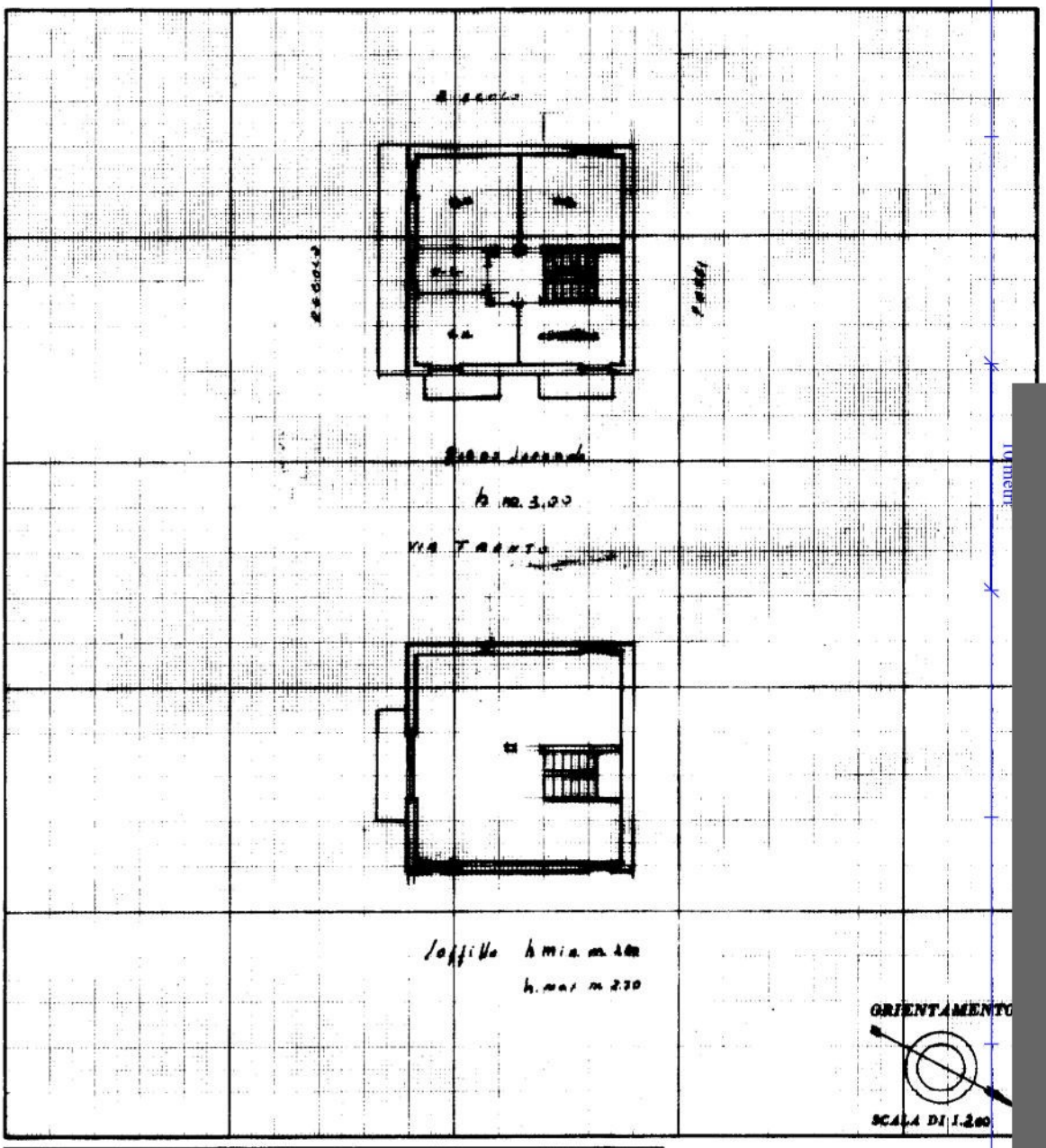

SPAZIO RISERVATO PER LE ANNOTAZIONI D'UFFICIO	
DATA 21 GIU. 1982	Fg 9 P. 307/7
PROT. N° 2853	

Compilata dal Geom. Brunoni Filippo
(Titolo, nome e cognome del tecnico)

Iscritto all'Albo dei geometri
della Provincia di ASCOLI PICENO A FERMO
DATA 3-6-1982
Firma: [signature]

Ultima planimetria in atti

[redacted]